

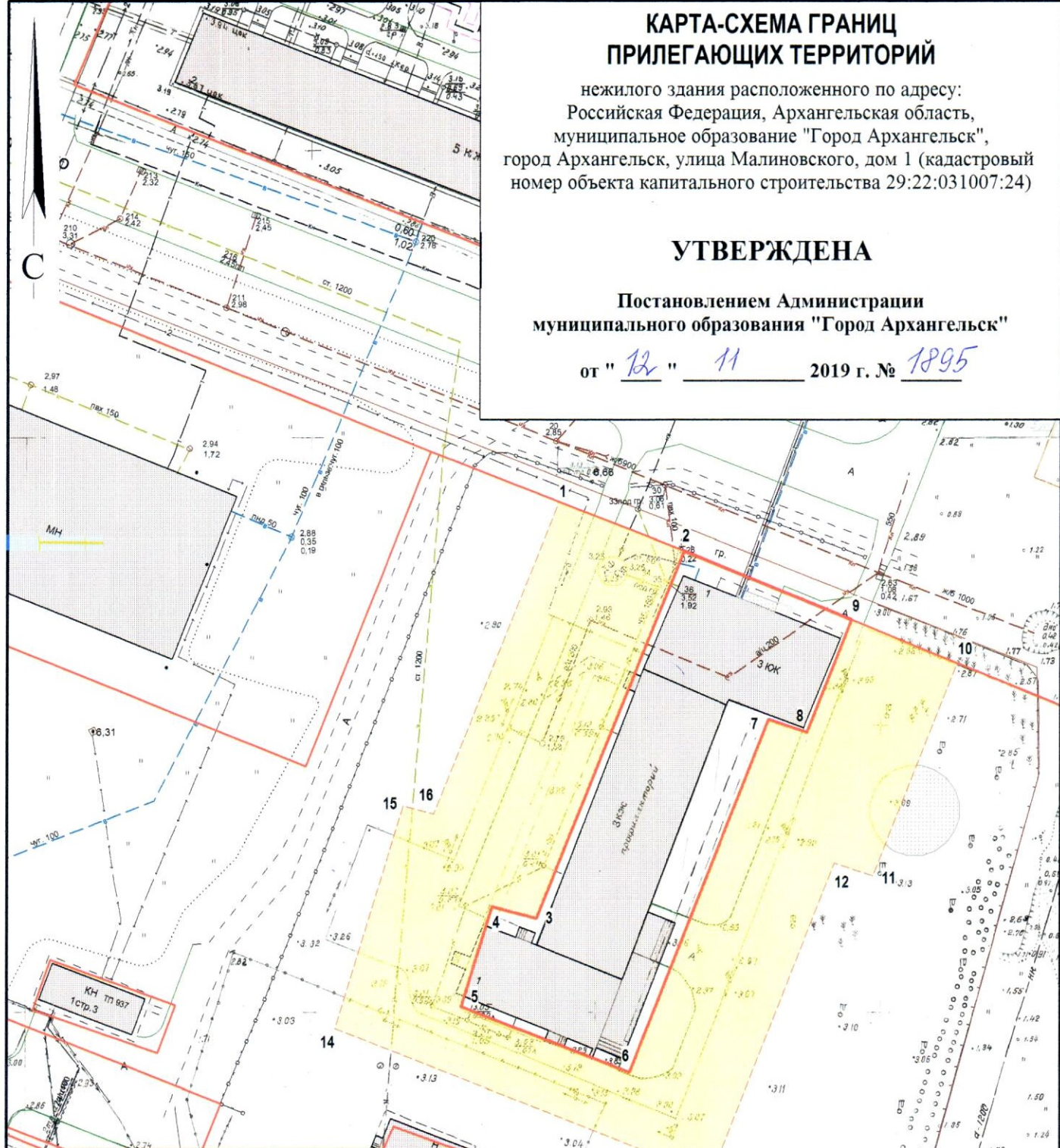
КАРТА-СХЕМА ГРАНИЦ ПРИЛЕГАЮЩИХ ТЕРРИТОРИЙ

нежилого здания расположенного по адресу:
Российская Федерация, Архангельская область,
муниципальное образование "Город Архангельск",
город Архангельск, улица Малиновского, дом 1 (кадастровый
номер объекта капитального строительства 29:22:031007:24)

УТВЕРЖДЕНА

Постановлением Администрации
муниципального образования "Город Архангельск"



от "12" 11 2019 г. № 1895



Система координат МСК-29

Обозначение характерных точек границ	координаты, м	
	X	Y
1	658048.92	2522897.14
2	658041.27	2522919.37
3	657976.30	2522896.01
4	657978.04	2522888.10
5	657960.46	2522883.39
6	657950.10	2522913.40
7	658012.49	2522935.33
8	658010.48	2522942.22
9	658030.44	2522949.27
10	658023.61	2522968.07
11	657985.98	2522954.78
12	657987.98	2522947.92
13	657932.61	2522928.46
14	657955.75	2522861.42
15	657994.97	2522871.93
16	657993.78	2522877.32

УСЛОВНЫЕ ОБОЗНАЧЕНИЯ:

-  изображение границ земельного участка по ул. Малиновского, дом 1
-  изображение границ прилегающих территорий

Масштаб 1 : 1000